


Licda. Claudia Ma. Agüero Ch.
Official Translator
English-Spanish
Spanish-English



Legal stamps affixed at the end.

OFFICIAL TRANSLATION

I, **Claudia Ma. Agüero Chacón**, identity card number 1614-520, Official Translator of the Ministry of Foreign Affairs and Worship of the Republic of Costa Rica, named by Agreement N° 006-98 DJ of November 16, 1998, published in La Gaceta N° 249 of December 23, 1998, hereby CERTIFY that the pertinent parts of the document "notification" to be translated from Spanish into English reads as follows: -

Illegible logo-----3

TAX ADMINISTRATIVE AND CIVIL COURT-----

II JUDICIAL CIRCUIT SAN JOSE BASED IN GOICOECHEA-----

EXPROPRIATION PROCEEDINGS BY TH ESTATE AGAINST POCHOTE MAR VISTA ESTATES E S.A.---

(The process is initiated).-----

(written by hand) 7F/i 1 certification Public Registry, Updated File-----

(ink seal) JUDICIAL BRANCH II Jud. Circuit of San Jose, 15.08, Dec 01, 2006 Reception of Documents

RECEIVED-----

00005619-----

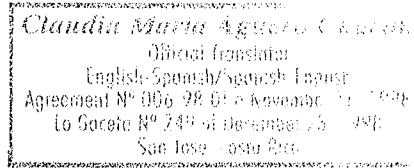
HONORABLE JUDGE:-----

I, Bernardo Lara Flores, of age, married, Lawyer, resident of San Jose, personal identity document number 1-598-797, DEPUTY ATTORNEY GENERAL, in accordance with agreement of the Ministry of Justice N° 9 dated January 16th of 2004, published in La Gaceta N° 31 of February 13th of 2004, duly authorized by my superior officer, I respectfully appear before your authority in order to establish these expropriation proceedings, which I base on the following: -

FACTS:-----

1-) Through Executive Agreement No. 263-MINAE-2006, dictated by the Executive Branch, at 08:15 hours of November 21st of 2006, published in La Gaceta No. 227, of November 27th of 2006, the partial expropriation of the property registered in the Property Public Registry, under Folio Real of the Province of Guanacaste, registration number 130542-000, located in Playa Grande, District 8 Cabo Velas, of the Canton 3 of Santa Cruz of the Province of Guanacaste, which is land for agriculture. It measures according to the Registry seven thousand two hundred and ninety-two square meters with fifty-three square decimeters, according to the cadastre plan number G-0815469-2002 and its current borders are: North; Lot 4; South: Lot 6, East: Lot 12 with farming easement in the middle, with a front of 36 meters 12 centimeters; West: inalienable strip of the inalienable public area of the Maritime Terrestrial Zone, with a front of 39 meters, 77 centimeters. The

Licda. Claudia Ma. Agüero Ch.
Official Translator
English-Spanish
Spanish-English



Legal stamps affixed at the end.

property bears the following mortgage encumbrance: first degree mortgage, for the sum of four hundred

(Seal on the right margin) Kenneth Pasos illegible ----Personal id 1-111-9356- -----

Address: San Jose, Avenida 2 y 6, calle 13, Email: Procuraduria@pgr.go.cr- -----

P.O. Box 78-1003 La Corte, Telephone 243-8400, Faxes 233-7010, 255-0997-----

Illegible logo- ----- 4

Page 2- -----

and fifty thousand dollars, with expiration date on April 5th of 2004, issued in favor of POCHOTE MAR VISTA ESTATES E SOCIEDAD ANONIMA, registered through document 531-18175-01-0001-001, against which there is no annotation. With regard to reservations and restrictions, it presents the following: 290-07308-01-0901-001, 309-01645-01-0901-001, 309-01645-01-0901-002, 312-04658-01-0905-001, and 386-15831-01-0800-001, without there being any annotations against such restrictions. It also presents a right-of-way easement, registered through document 514-11409-01-0028-001. -----

2-) The strip of land to be expropriated is as follows, MEASURES: 2,878.98 SQUARE METERS, according to cadastre plan number G-1006602-2005, and its borders are: North: Tamarindo Mar Vista States S A, South: Saino Mar Vista Estates S A, East: Pochote Mar Vista Estates E S A, West: inalienable public area of the maritime terrestrial zone. Its nature is: land for agriculture, and it is necessary for the CONSOLIDATION OF THE MARINE NATIONAL PARK LAS BAULAS. - -----

3-) The rest continues to be land for agriculture, located in the eighth district, Cabo Velas, of the third canton, Santa Cruz, of the province of Guanacaste. It remains with a measurement of 4,413.55 SQUARE METERS, borders to the north, lot 4, today Tamarindo Mar Vista States S.A., south, lot 6, today Saino Mar Vista Estates F S.A., east, lot 12 with agricultural easement in the middle with a front of 36 meters 12 centimeters, west, expropriated lot. -----

4-)The Ministry of Environment and Energy, through Executive Decree Number 32.666-MINAE, published in La Gaceta No. 232, of December 1st of 2005, declared the - -----

Address: San Jose, Avenida 2 y 6, calle 13, Email: Procuraduria@pgr.go.cr- -----

P.O. Box 78-1003 La Corte, Telephone 243-8400, Faxes 233-7010, 255-0997-----

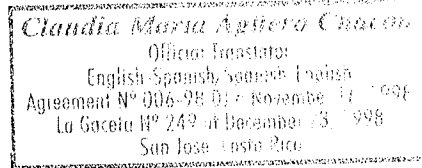
Illegible logo- ----- 5

Page 3- -----

acquisition of the same of public interest, dictating, later on, the expropriating administrative act, as I indicated in the preceding fact. - -----

Licda. Claudia Ma. Agüero Ch.
Official Translator
English-Spanish
Spanish-English

Legal stamps affixed at the end.



3

5-) The strip of land expropriated was valued by the **Valuations Area of the Tax Administration**, through appraisal No. AA-112-2006, that is included in the administrative file under N° 127-2006 – which is enclosed - in the sum of **¢ 20,728,656.00 (twenty million seven hundred and twenty-eight thousand six hundred and fifty-six colones exactly)**, **AMOUNT THAT WAS NOT ACCEPTED BY THE EXPROPRIATED COMPANY.**-----

6-) The expropriated strip, in accordance with the Real Estate Public Registry, belongs to the company POCHOTE MAR VISTA ESTATES E S.A., legal identity document number 3-101-354162, with domicile in San Jose, Avenue 4, Streets 26 and 28, number 2653. This company is represented by its President with full Powers of Attorney without Limitation of Sum, Mr. CARLOS CHAVARRIA VARGAS, personal identity document number 1-801-437, whose management term expires on August 12th of two thousand one hundred and two. Mrs. Laura Patricia Charpentier Soto, appointed as Special Administrative Proxy of the expropriated company, **opposed the administrative appraisal.**-----

ACTION-----

Due to the above, in accordance with that established by the Law of Expropriations No. 7495, dated May 3rd of 1995, reformed by Law No. 7757, of March 10th of 1998, the Inter-American Convention for the Protection and Preservation of Marine Turtles, Executive Decree No. 20.518-MIRENEM, of June 5th of 1991, -----
Address: San Jose, Avenida 2 y 6, calle 13, Email: Procuraduria@pgr.go.cr-----

P.O. Box 78-1003 La Corte, Telephone 243-8400, Faxes 233-7010, 255-0997-----

Illegible logo----- 6

Page 4-----

published on July 9th of 1991 and ratified by Law No. 7524, of August 16th of 1995, articles 6, 11, 13, and 27 of the General Law of Public Administration, Executive Decree No. 32.667-MINAE, of July 14th of 2005, published in La Gaceta No. 232 of December 1st of 2006, as well as that established in Agreement No. 265-MINAE-2006, of November 21st of 2006, published in La Gaceta No. 227 of November 27th of 2006, I file these expropriation proceedings, so that I expressly request:-----

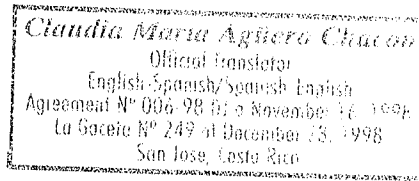
a-) That these expropriation proceedings be deemed established against the company POCHOTE MAR VISTA ESTATES E S A, legal identity document number 3-101-354162, and that their existence be ordered to be notified to said representative, at its aforementioned social domicile.-----

b-) That in the initial act, it be ordered to annotate these proceedings on the margin of the registration of the

Claudia Agüero

Licda. Claudia Ma. Agüero Ch.
Official Translator
English-Spanish
Spanish-English

Legal stamps affixed at the end.



4

expropriated property, in the folio real of Guanacaste, registration Number 130542-000, for which the customary court order must be issued, which will be picked up by Licda. Andrea Bogantes Rivera, lawyer of this Attorney General's Office, and whom I authorize to that effect.-----

c-) That, in accordance with article 31 of the Law of Expropriations, once this process is considered established, **the expropriated company be awarded a timeframe of 2 - months in order to proceed to vacate the expropriated area**, with the warning that once this term has expired, the State will take possession of the expropriated land, and it may even be expelled by the Public Force in the case that they resist to vacate the land referred to these proceedings. With regard to its charge, I indicate that the money that corresponds to the administrative appraisal has been -----

Address: San Jose, Avenida 2 y 6, calle 13, Email: Procuraduria@pgr.go.cr-----

P.O. Box 78-1003 La Corte, Telephone 243-8400, Faxes 233-7010, 255-0997-----

Illegible logo----- 7

Page 5

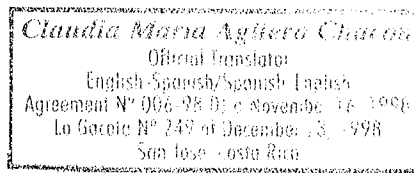
deposited into the coffers of your Office - judicial deposit N° OFFICIAL 37718024, dated May 11th of 2006, into the account that that Court has with the Banco de Costa Rica, as it appears in the administrative file, deposit made by the MINAE, against which the administrative appraisal should be paid. I point out that the amount deposited covers several expropriations, which is why once the expropriated company has been paid, the balance of the slip will be determined.-----

d-) That, once the term awarded to the expropriated company to vacate has expired, the State **be authorized to take effective possession of the land**, for which a date and an hour should be indicated for the practice of the respective judicial proceedings. The State will cover the cost of the transportation of the judicial officers that corresponds.-----

e-) That the expropriated company and any other that may have a legitimate and direct interest in this matter be notified. It will be indicated in a timely manner with regard to the conditions borne by the property if any other person should be notified. I will indicate in a timely manner the addresses of any interested party that may result affected by these proceedings, with the purpose that they be duly notified of the existence of this process.-----

f-) That an ideal expert be appointed in order to proceed to **REVIEW** the administrative appraisal, in the time and under the conditions in which it was appraised by the Administration, in accordance with the parameters

Licda. Claudia Ma. Agüero Ch.
Official Translator
English-Spanish
Spanish-English



Legal stamps affixed at the end.

5

that articles 22 and 36 of the Law of Expropriations establish.- Take into account that the expert must appraise lands, buildings and planted fields, among others. The expert's fees should be provisionally established to the effect that the MINAE may proceed to make the respective deposit. I also request that at the timely moment of the process, the hour and date be indicated for the verification of a -----

Address: San Jose, Avenida 2 y 6, calle 13, Email: Procuraduria@pgr.go.cr-----

P.O. Box 78-1003 La Corte, Telephone 243-8400, Faxes 233-7010, 255-0997-----

Illegible logo----- 8

Page 6-----

judicial recognition in the expropriated area. The State will assume the transfer of the judicial officers who should attend such proceedings. -----

g-) That in a timely manner, a ruling be dictated establishing as the fair price the amount indicated in the administrative appraisal, because it corresponds to a fair price. The ruling should say precisely that the expropriated land should be registered, under the name of the State, free of encumbrances, FOR WHICH THE REGISTRY CANCELLATIONS THAT CORRESPOND MUST BE ORDERED (ARTICLE 49 E. Law). The ruling should order the Protocolization of the documents, under the responsibility of the State's Notary, who should be authorized for that effect, once the sentence is firm. In the same way, upon confirmation of the administrative appraisal, the State should be exonerated from paying the costs of this process.-----

DEPOSIT OF THE APPRAISAL-----

The amount of the appraisal **has been duly deposited in the coffers of your Office**, according to judicial deposit made into the account that court has with the Banco de Costa Rica (Nº OFFICIAL 37718024, dated May 11th of 2006) made by the Ministry of Environment and Energy. **Your Authority is advised that this money must not be issued to the EXPROPRIATED COMPANY without first hearing those possible interested parties and creditors by degree.**-----

PROOFS-----

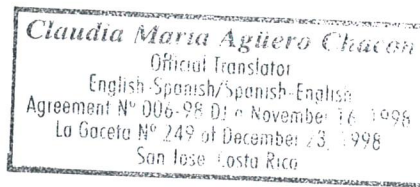
I provide the original administrative file and 2 copies of the same, drafted by the Ministry of Environment and Energy, where all the probative information referred to in this writ appears, as well as the certifications of the registry and power of attorney, cadastral plans,-----

Address: San Jose, Avenida 2 y 6, calle 13, Email: Procuraduria@pgr.go.cr-----

P.O. Box 78-1003 La Corte, Telephone 243-8400, Faxes 233-7010, 255-0997-----

Illegible logo----- 9

Licda. Claudia Ma. Agüero Ch.
Official Translator
English-Spanish
Spanish-English



Legal stamps affixed at the end.

6

Page 7- -----

appraisal, notification of appraisal, and other details related with this matter.-----

ESTIMATE-----

I estimate this process in the amount of ¢ 20,728,656.00- -----

NOTIFICATIONS: THE STATE: will receive them in "judicial premises" (courtrooms), in accordance that agreed by the Superior Council of the Judicial Branch, at the request of the Attorney General's Office, having to label the notices in the undersigned's name. **THE EXPROPRIATED COMPANY**, in the person of its President, Mr. **CARLOS CHAVARRIA VARGAS**, personal identity document number 1-801-437r, in San Jose, Avenue 4, Streets 26 and 28, number 2653, **for which the competent Authority must be commissioned.** -----

San Jose, November 29th of 2006- -----

Seal of the Attorney General's Office-----

Illegible signature-----

Lic. Bernardo Lara Flores-----

DEPUTY ATTORNEY GENERAL-----

abr-----

Address: San Jose, Avenida 2 y 6, calle 13, Email: Procuraduria@pgr.go.cr-----

P.O. Box 78-1003 La Corte, Telephone 243-8400, Faxes 233-7010, 255-0997-----

----- LAST LINE -----

In witness whereof at the request of the interested party, I issue the present Official Translation from Spanish into English, consisting of six pages, and I sign and seal it in San José, Republic of Costa Rica, on the twenty-fifth day of March in the year of the Lord two thousand thirteen. The stamps required by law are affixed and cancelled. I affix my raised seal at the foot of the translation. The six pages of the translation are written only on the obverse and the reverse has been annulled. -----



3

1220

**JUZGADO CONTENCIOSO ADMINISTRATIVO Y CIVIL DE HACIENDA DEL
 SEGUNDO CIRCUITO JUDICIAL SAN JOSE CON SEDE EN GOICOECHEA
 DILIGENCIAS DE EXPROPIACION DEL ESTADO CONTRA POCHOTE MAR
 VISTA ESTATES E S. A.
 (SE INICIA PROCESO)**

Señor(a) Juez(a):

00005619

7F/1
Certif Republica
Expediente AEX


PODER JUDICIAL
 II Circuito Jud. de San José
 01 DIC. 2006
 RECEPCION DE DOCUMENTOS
RECIBIDO

Yo, Bernardo Lara Flores, mayor, casado, Abogado, vecino de San José, cédula de identidad número 1-598-797, PROCURADOR ADJUNTO, según acuerdo del Ministerio de Justicia N°9 de 16 de enero del 2004, publicado en La Gaceta N°31 de 13 de febrero de 2004, debidamente apersonado concurro ante su autoridad, con respeto, a establecer las presentes diligencias de expropiación, que fundamento en lo siguiente:

HECHOS:

1-) Mediante Acuerdo Ejecutivo N°. 263-MINAE-2006, de las 08:15 horas del día 21 de noviembre del 2006, publicado en La Gaceta N°. 227 del 27 de noviembre del 2006, el Poder Ejecutivo dispuso **la expropiación parcial de la finca** inscrita en el Registro Público al Folio Real, matrícula **130542-000**, situada en Playa Grande, Distrito 8 Cabo Velas, del Cantón 3 de Santa Cruz de la Provincia de Guanacaste, que es terreno para agricultura. Mide según el Registro siete mil doscientos noventa y dos metros con cincuenta y tres decímetros cuadrados, según plano catastrado número G-815469-2002 y sus linderos actuales son: **Norte:** Lote 4; **Sur:** Lote 6, **Este:** Lote 12 con servidumbre agrícola en medio, con un frente de 36 metros, 12 centímetros; **Oeste:** franja inalienable de la zona pública inalienable de la zona marítimo terrestre, con un frente de 39 metros, 77 centímetros. La finca soporta el siguiente gravamen hipotecario: cédula hipotecaria de primer grado, por la suma de cuatrocientos

KENNETH MASGS CARRERA
Cédula 1-111-9356




Página 2

cincuenta mil dólares, con vencimiento al 5 de abril de 2004, emitida a favor de POCHOTE MAR VISTA ESTATES E SOCIEDAD ANONIMA, inscrita por documento 531-18175-01-0001-001, contra el cual no consta ninguna anotación. En cuanto a reservas y restricciones, presenta las siguientes: 290-07308-01-0901-001, 309-01645-01-0901-001, 309-01645-01-0901-002, 312-04658-01-0905-001, y 386-15831-01-0800-001, sin que contra dichas restricciones conste anotación alguna. También presenta servidumbre de paso, inscrita por documento 514-11409-01-0028-001.

2-) La faja de terreno a expropiar que se dirá, MIDE: **2.878,98 METROS CUADRADOS**, según plano catastrato número G-1006602-2005, y sus linderos son: **Norte:** Tamarindo Mar Vista States S A, **Sur:** Saino Mar Vista Estates S A, **Este:** Pochote Mar Vista Estates E S A, **Oeste:** zona pública inalienable de la zona marítimo terrestre. Su naturaleza es: terreno para agricultura, y es necesaria para la CONSOLIDACIÓN DEL PARQUE NACIONAL MARINO LAS BAULAS.

3-) El resto sigue siendo terreno para agricultura, sito en el distrito octavo, Cabo Velas, del cantón tercero, Santa Cruz, de la provincia de Guanacaste. Queda con una medida de: **4.413,55 METROS CUADRADOS**, linda norte, lote 4, hoy Tamarindo Mar Vista States S.A., sur, lote 6, hoy Saino Mar Vista Estates F S.A., este, lote 12 con servidumbre agrícola en medio con un frente de 36 metros 12 centímetros, oeste, lote expropiado.

4-) El Ministerio del Ambiente y la Energía, por decreto ejecutivo número 32668-MINAE, publicado en La Gaceta N.º 232, del 1 de diciembre del 2005, declaró la



5

Página 3

adquisición de la misma, de interés público, dictando, posteriormente, el acto administrativo expropiatorio, según lo indiqué en el hecho precedente.

5-) La faja expropiada fue valorada por el **Área de Valoraciones de la Administración Tributaria**, mediante avalúo número AA-112-2006, que consta en el expediente administrativo bajo el N.º. 127-2006, -mismo que se adjunta-, en la suma de **¢ 20.728.656,00 colones (veinte millones setecientos veintiocho mil seiscientos cincuenta y seis colones exactos) , MONTO QUE NO FUE ACEPTADO POR LA SOCIEDAD EXPROPIADA.**

6-) La faja expropiada, de acuerdo con el Registro Público de la Propiedad Inmueble, es propiedad de la empresa POCHOTE MAR VISTA ESTATES E S A, cédula jurídica número 3-101-354162, con domicilio en San José, Avenida 4, Calles 26 y 28, número 2653. Dicha sociedad se encuentra representada por su Presidente con facultades de Apoderado Generalísimo sin Límite de Suma, el señor **CARLOS CHAVARRIA VARGAS**, cédula de identidad número 1-801-437, cuyo plazo de gestión vence el 12 de agosto de dos mil ciento dos. La señora Laura Patricia Charpentier Soto, designada como Apoderada Especial Administrativa de la empresa expropiada, se opuso al avalúo administrativo.

ACCIÓN:

Por lo expuesto, de conformidad con lo establecido por la Ley de Expropiaciones N.º. 7495, de 3 de mayo de 1995, reformada por Ley N.º. 7757, de 10 de marzo de 1998, la Convención Interamericana para la Protección y Conservación de las [Tortugas Marinas, el Decreto Ejecutivo No. 20.518-MIRENEM, de 5 de junio de 1991,



6

Página 4

publicado el 9 de julio de 1991 y ratificado por Ley No. 7524, del 16 de agosto de 1995, artículos 6, 11, 13, y 27 de la Ley General de la Administración Pública, Decreto Ejecutivo No. 32.667-MINAE, de 14 de julio de 2005, publicado en La Gaceta No. 232 del 1 de diciembre de 2005, así como por lo dispuesto en el Acuerdo No. 265-MINAE-2006, de 21 de noviembre de 2006, publicado en La Gaceta No. 227 del 27 de noviembre de 2006, interpongo las presentes diligencias de expropiación, por lo que solicito, en forma expresa:

a-) Que se tengan por establecidas las presentes diligencias de expropiación contra la empresa POCHOTE MAR VISTA ESTATES E S A, cédula jurídica número 3-101-354162, y se ordene notificar su existencia a dicha representante, en su domicilio social, antes indicado.

b-) Que en el auto inicial se ordene anotar estas diligencias al margen de inscripción de la finca expropiada, al Folio Real de Guanacaste, matrícula Número **130542-000**, para lo cual debe expedirse el mandamiento de estilo, que será retirado por la Licenciada Andrea Bogantes Rivera, a quien autorizo para ello.

c-) Que, de conformidad con el artículo 31 de la Ley de Expropiaciones, al tenerse por establecido este proceso, **se le otorgue a la expropiada un plazo de 2 meses para que proceda a la desocupación del área expropiada**, advirtiéndosele que vencido el mismo el Estado será puesto en posesión del terreno expropiado, pudiendo ser lanzados, incluso, por la Fuerza Pública, para el caso de que se resista a desalojar el terreno de que se ocupan estas diligencias. Para lo de su cargo, advierto que el dinero correspondiente al avalúo administrativo se encuentra



7

Página 5

depositado en las arcas de su Despacho – depósito judicial N° OFICIAL 37718024, de fecha 11 de mayo del 2006, en la cuenta que tiene ese Juzgado en el Banco de Costa Rica, según así consta en el expediente administrativo, depósito hecho por el MINAE, contra la cual debe pagarse el avalúo administrativo. Advierto que el monto depositado cubre varias expropiaciones, razón por la que una vez girada la expropiada se determinará el saldo de la boleta.

d-) Que, vencido el plazo dado a la expropiada para que efectúe el desalojo, se **autorice al Estado a entrar en posesión efectiva del terreno**, para lo cual deberá señalarse fecha y hora para la práctica de la diligencia judicial respectiva. El Estado correrá con el transporte de los funcionarios judiciales que corresponda.

e-) Que se notifique a la expropiada y a cualquier otro que tenga interés legítimo y directo en este asunto. Oportunamente se indicará, en relación con las condiciones que soporta la finca, si debe notificarse a alguna persona. Oportunamente indicaré las direcciones de cualquier interesado que pueda resultar afectado con estas diligencias, con el propósito de que sea debidamente notificado de la existencia de este proceso.

f-) Que se designe perito idóneo para que proceda a **REVISAR** el avalúo administrativo, en el tiempo y condiciones en que fue valuado por la Administración, conforme los parámetros que establecen los artículos 22 y 36 de la Ley de Expropiaciones. Tómese en cuenta que el perito debe valorar terrenos, edificaciones y plantíos, entre otros. Fijense provisionalmente los honorarios del perito a efecto de que el MINAE proceda a realizar el depósito respectivo. Solicito, igualmente, que, en el momento procesal oportuno se señale hora y fecha para la verificación de un



8

Página 6

reconocimiento judicial en el área expropiada. El Estado asumirá el traslado de los funcionarios judiciales que deban asistir a tal diligencia.

g-) Que, oportunamente, se dicte sentencia fijando como justiprecio el monto indicado en el avalúo administrativo, por corresponder a un precio justo. La sentencia deberá precisar que el terreno expropiado debe inscribirse, a nombre del Estado, libre de gravámenes, PARA LO CUAL DEBERÁ ORDENARSE LAS CANCELACIONES PARCIALES QUE CORRESPONDAN (ARTICULO 49 L.E). La protocolización estará a cargo de la Notaría del Estado, a quien deberá autorizarse para ello en la sentencia, una vez firme el fallo. Igualmente, al confirmarse el avalúo administrativo, deberá exonerarse al Estado del pago de las costas de este proceso.

DEPÓSITO DEL AVALÚO:

El monto del avalúo, **se encuentra debidamente depositado en las Arcas de su Despacho**, según depósito judicial realizado en la cuenta que tiene ese juzgado en el Banco de Costa Rica (N° OFICIAL 37718024, de fecha 11 de mayo de 2006), hecho por el Ministerio del Ambiente y la Energía. **Se advierte a su Autoridad que este dinero no debe serle girado a la EXPROPIADA, sin antes oír a posibles interesados y acreedores de grado.**

PRUEBAS:

Aporto expediente administrativo original, y 2 copias del mismo, levantado por el Ministerio del Ambiente y la Energía, en el cual consta toda la información probatoria referida en este escrito, así como certificaciones de registro y de personería, planos

Página 7

catastrado, avalúo, notificación de avalúo, y demás pormenores relacionados con este asunto.

ESTIMACIÓN:

Estimo este proceso en la suma de **¢ 20.728.656,00**.

NOTIFICACIONES:

EL ESTADO: las recibirá en "estrados judiciales", según lo acordado por el Consejo Superior del Poder Judicial, a solicitud de la Procuraduría General República, debiéndose rotular las cédulas a nombre del suscrito. **LA EXPROPIADA**, en la persona de su Presidente, el señor **CARLOS CHAVARRIA VARGAS**, cédula de identidad número 1-801-437r, en San José, Avenida 4, Calles 26 y 28, número 2.653, para lo cual debe comisionarse a la Autoridad competente.

San José, 29 de noviembre del 2006.



A handwritten signature in black ink, appearing to read "Bernardo Lara Flores".

LIC. BERNARDO LARA FLORES
PROCURADOR ADJUNTO

abr