



Exhibit C-119



SISTEMA NACIONAL DE AREAS DE CONSERVACIÓN ÁREA DE CONSERVACIÓN TEMPISQUE

Propuesta
Rectificación de límites del
Parque Nacional Marino Las Baulas
y creación del
Refugio Nacional de Vida Silvestre Las Baulas,
propiedad mixta

ANTECEDENTES

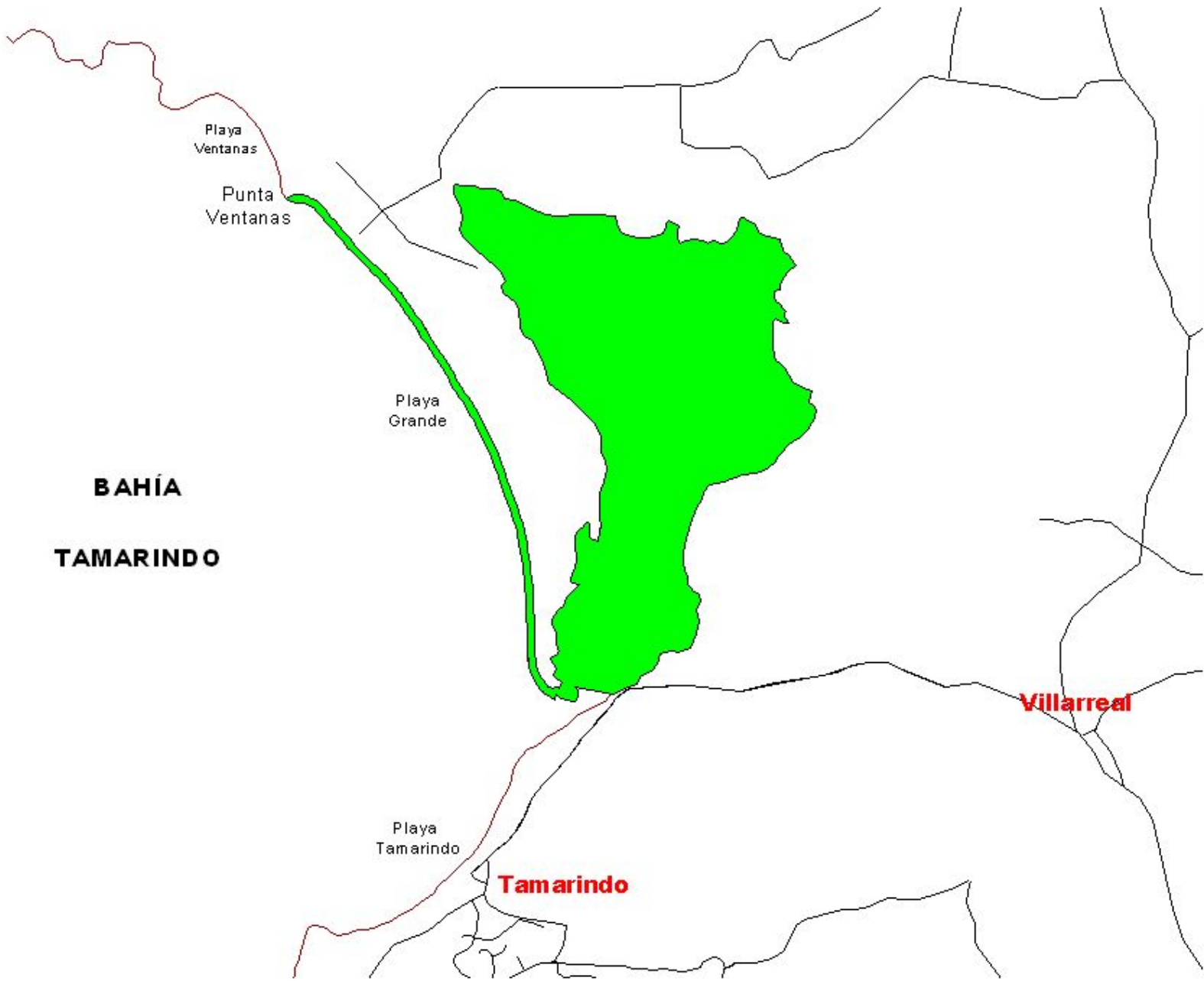
Decreto 17566, Creación
RVS Tamarindo, 26 de mayo
1987

Ley 7149, Creación del
RNVS Tamarindo, 05 de junio
1990



Refugio Nacional de Vida Silvestre Tamarindo

Exhibit C-119



SIMBOLOGÍA

-  Caminos
-  Línea de costa
-  Refugio



**BAHÍA
TAMARINDO**

Villarreal

Tamarindo



ANTECEDENTES

Exhibit C-119



Decreto 20518, Crea PNM
Las Baulas, 05 de junio 1991

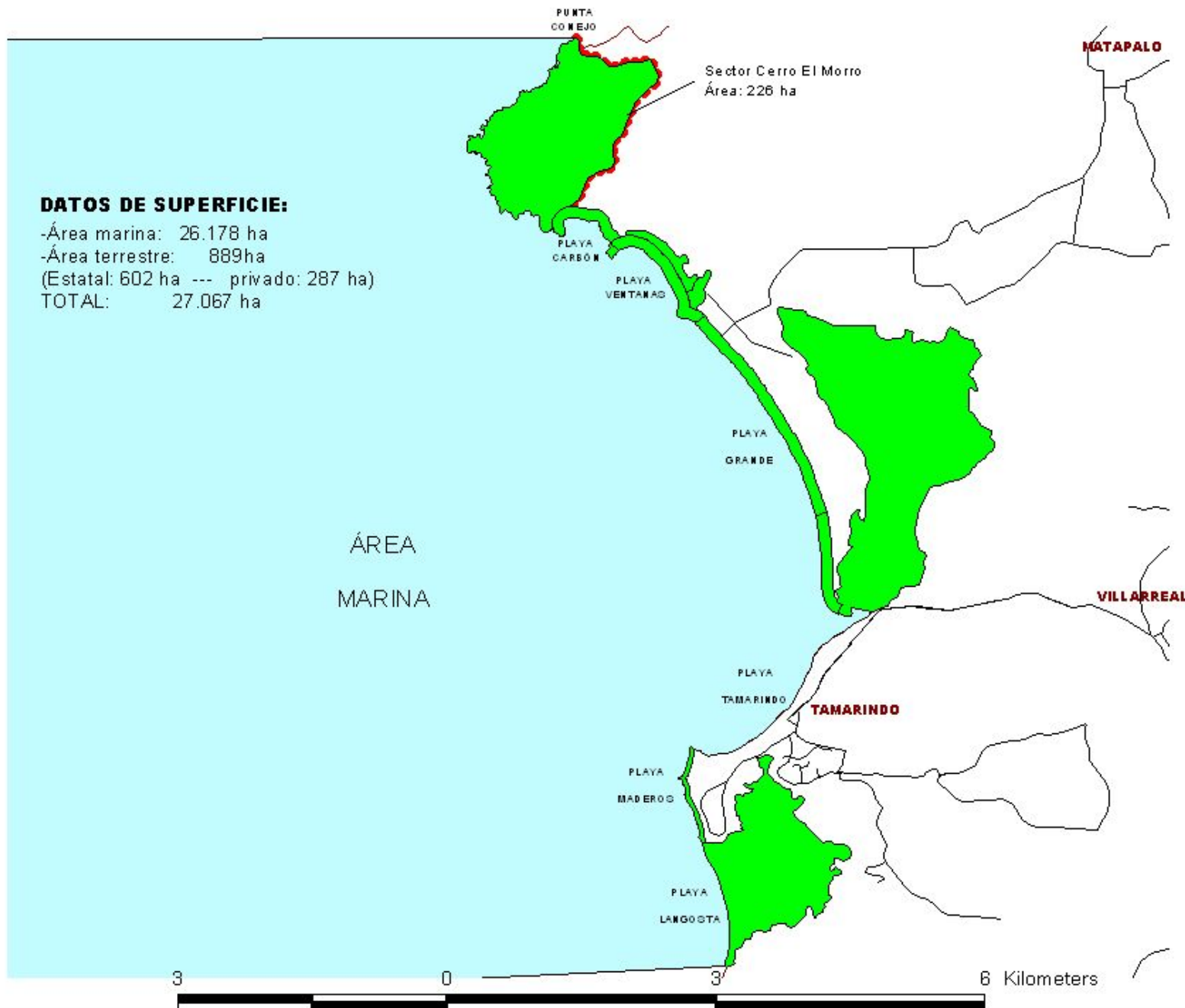
Ley 7524, Creación del PNM
Las Baulas, 10 julio 1995

LÍMITES SEGÚN LEY 7524
PARQUE NACIONAL MARINO LAS BAULAS

Exhibit C-119

DATOS DE SUPERFICIE:

-Área marina: 26.178 ha
-Área terrestre: 889ha
(Estatad: 602 ha --- privado: 287 ha)
TOTAL: 27.067 ha



SIMBOLOGÍA

- ~ Caminos
- Línea de costa
- Límites terrestres
- Límites marinos



Problemática del PNM Las Baulas

- ✓ Imprecisión de límites: aguas adentro - aguas afuera, Cerro Morro.
- ✓ Categoría de manejo no acepta propiedades privadas en su consolidación
- ✓ Valor de las tierras sobrepasa capacidad de compra del SINAC
- ✓ Presión por desarrollo en el área declarada Parque Nacional y en su zona de influencia
- ✓ Estrategia de consolidación del Parque no corresponde a la realidad del sitio



Problemática del PNM Las Baulas

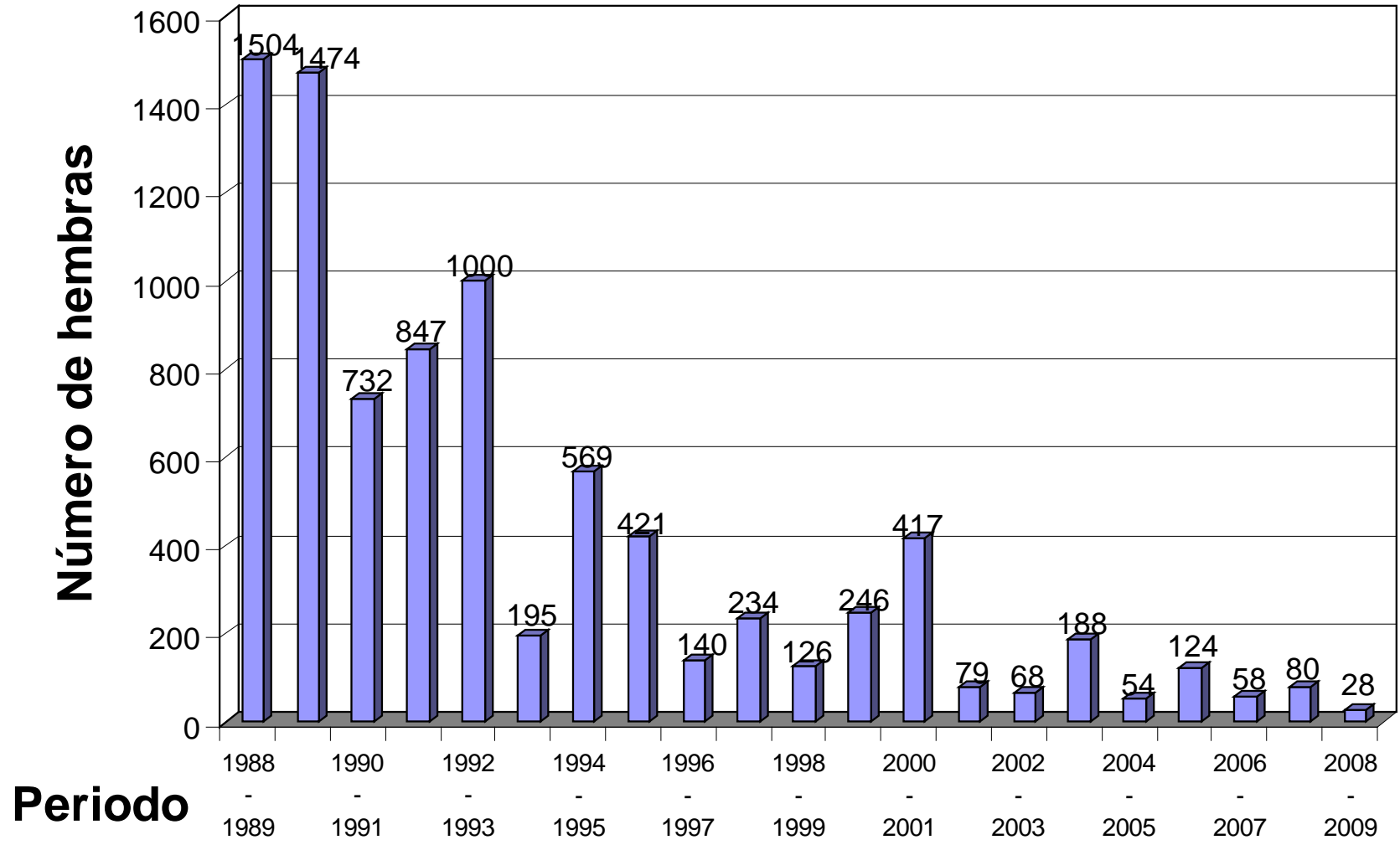
- ✓ Esfuerzos de conservación distorsionados por conflicto social
- ✓ Baja capacidad operativa en área terrestre y marina
- ✓ Mortalidad de tortugas por captura incidental en pesquerías
- ✓ Pesquerías con escasos controles en el mar territorial y la zona económica exclusiva
- ✓ Disminución drástica de la cantidad de hembras que anidan en el Parque
- ✓ Pérdida de calidad de hábitat de anidación



Anidación de tortuga Baula en los últimos 20 años

Parque Nacional Marino Las Baulas

Exhibit C-119



Aportes a la solución del conflicto en el Exhibit C-119 Parque Nacional Marino Las Baulas

✓ Rectificar los límites del PNM Las Baulas a terrenos propiedad del Estado

✓ Cambiar la estrategia de abordaje incorporando propietarios privados a través de un refugio de propiedad mixta

✓ Establecer en propiedades privadas del Refugio, áreas de retiro para protección absoluta, según características del sector

✓ Minimizar el impacto del desarrollo de infraestructura y actividades humanas en el Refugio y áreas vecinas



Aportes a la solución del conflicto en el Exhibit C-119 Parque Nacional Marino Las Baulas

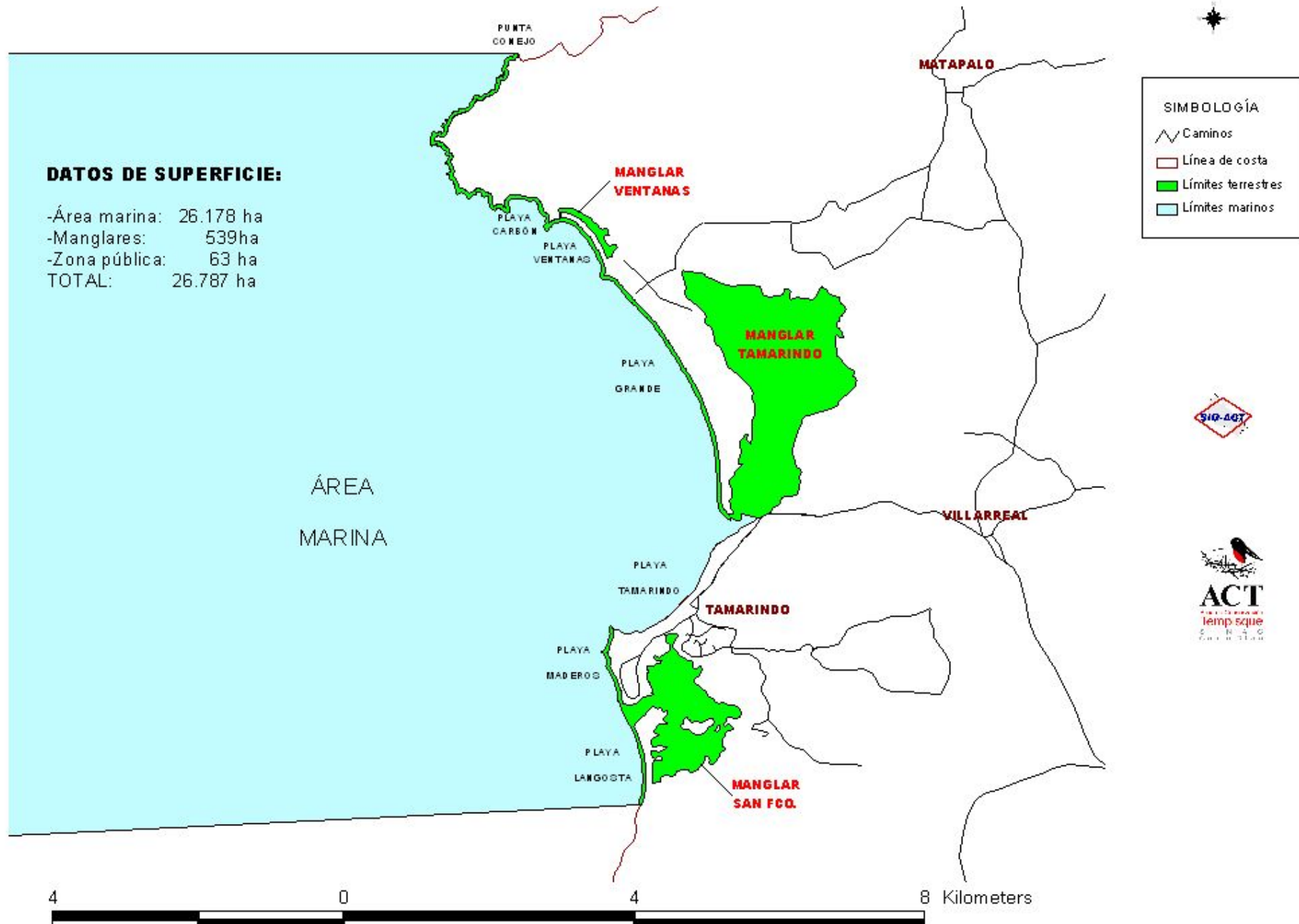
- ✓ Establecer regulaciones en el Refugio y áreas vecinas
- ✓ Fortalecer la capacidad operativa en el sector marino y terrestre con recurso humano y mecanismos financieros
- ✓ Establecer una categoría que admita nuevas áreas privadas y públicas en el área protegida a lo largo el tiempo



Propuesta de rectificación de límites del Parque Nacional Marino Las Baulas

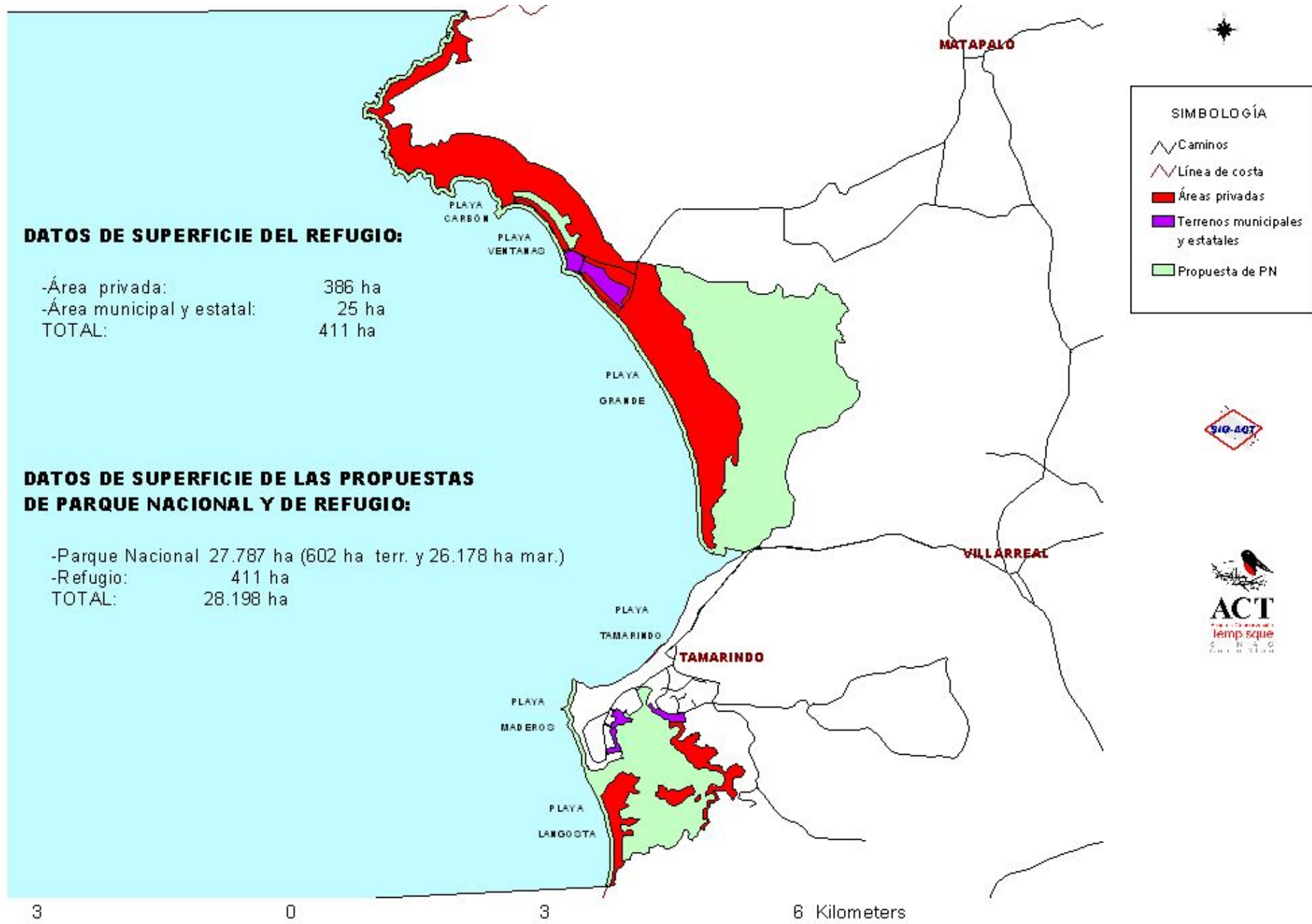
DATOS DE SUPERFICIE:

-Área marina: 26.178 ha
-Manglares: 539ha
-Zona pública: 63 ha
TOTAL: 26.787 ha



Propuesta de creación del Refugio Nacional de Vida Silvestre Las Baulas, propiedad mixta

EXHIBIC-119



Gracias

