

NATIONAL GEOGRAPHIC INSTITUTE

English Translation  
followed by original

MINISTRY OF PUBLIC WORKS AND TRANSPORTATION

Friday, 5 November, 2004

Mrs.

Ileana Castillo Mora

This City

Dear Madam:

In response to notice dated 19 October, please allow me to respond with the following:

The land identified in plan G-747354-2001, real estate registry 5123692-000, is not located within the Las Baulas National Marine Park, Guanacaste.

Attached hereto are two graphs: one is a section of topographical pages (Matapalo and Villareal) which demonstrates the representation of the Las Baulas National Marine Park, and the other is a section of the infrared aerial photograph colour 4833, of aerial line 5A of Roll 46 of Draft Letter 2003. Both graphic renditions plot the lot identified in plan G-747354-2001, supplied by the interested party at our request. The conclusion is reached that the lot or land in question is not within the Las Baulas National Marine Park.

Attached hereto is a copy of the criteria given in report 040360 from the Geodisic and Topographic Department of the National Geographic Institute.

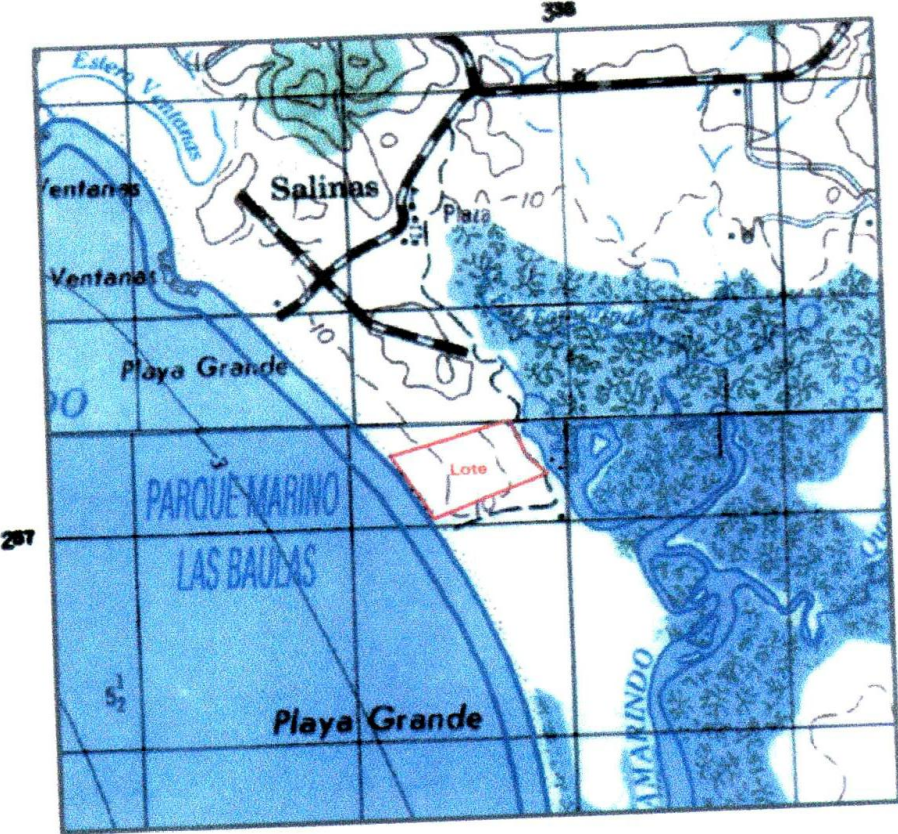
Kindest regards

Mr. Eduardo Bedoya Benítez

Director General

National Geographic Institute, M.O.P T

EBB/ebb







PROYECTO CARTA 2003  
Rollo 46, Línea 5A, Foto 4833

THIS PAGE INTENTIONALLY LEFT BLANK





Spanish Original

**INSTITUTO GEOGRÁFICO NACIONAL**  
**MINISTERIO DE OBRAS PÚBLICAS Y TRANSPORTES**

*C:\Mis documentos\RespaBedoya IGN\Departamentos Geodesia y Topografía Resp. Castillo. plano G-757354-2001 vrs. Parque Nal Baulas.doc*

Viernes 5 de noviembre de 2004

Señora  
Ileana Castillo Mora  
Presente

Estimada señora  
En atención al oficio del 19 de octubre, me permito brindar como respuesta lo siguiente:

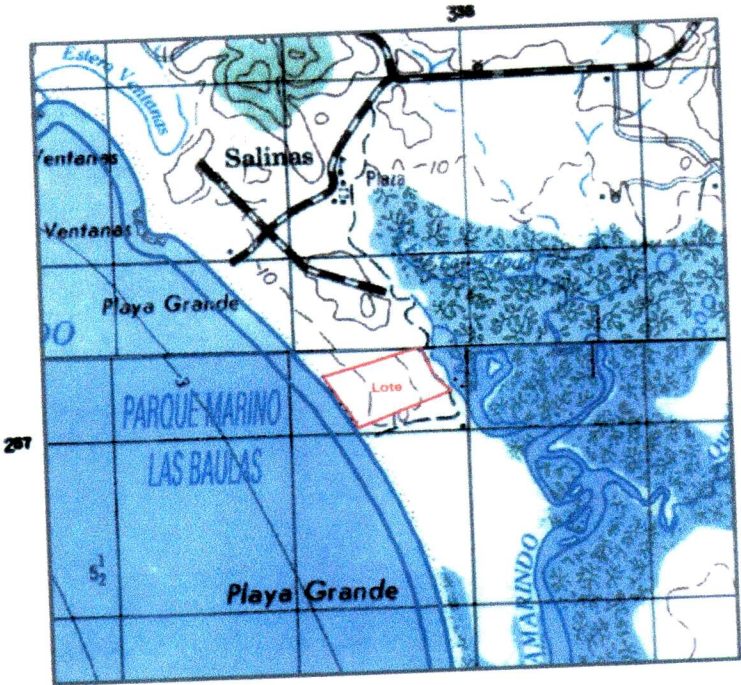
- Los terrenos identificados en el plano G-747354-2001, folio real 5123692-000, se encuentran fuera del Parque Nacional Marino Las Baulas, Guanacaste.
- Se adjuntan a la presente dos gráficas; una es una sección de las hojas topográficas (Matapalo y Villareal) en la que se muestra la representación del Parque Nacional Marino Las Baulas; y la otra es una sección de la fotografía aérea infrarrojo color 4833, de la línea aérea 5A del Rollo 46 del proyecto Carta 2003, en ambos productos gráficos se plotea el lote que se identifica en el plano G-747354-2001, aportado por la interesada a la solicitud de la presente, y se aprecia que el lote o finca en cuestión se encuentra fuera del Parque Nacional Marino Las Baulas.
- Se aporta adjunto a la presente una copia del criterio vertido en el oficio 040360 por el Departamento de Geodesia y topografía del Instituto Geográfico Nacional

De Ud., muy atentamente

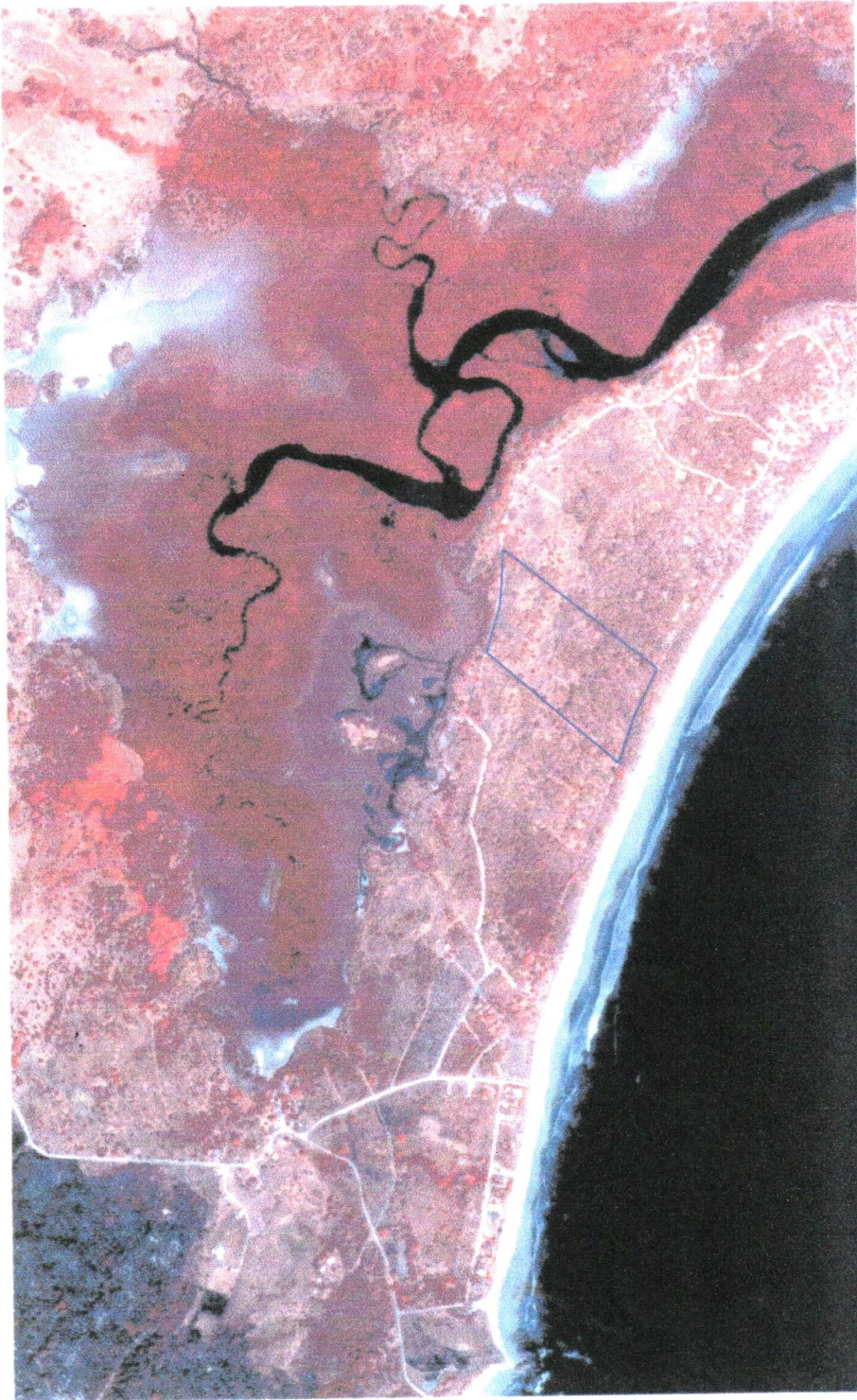


EBB/ebb

Geog. Eduardo Bedoya Benitez  
Director General  
Instituto Geográfico Nacional, M.O.P.T.







PROYECTO CARTA 2003  
Rollo 46, Línea 5A, Foto 4833